



EGYSÉGES ADATSZOLGÁLTATÁSI SÉMA ÉS FORMÁTUM







A TERÜLETRENDEZÉSI TERVEK TÉRKÉPI ÁLLOMÁNYAINAK KIALAKÍTÁSÁHOZ











Azonos a területfejlesztési koncepció, a területfejlesztési program és a területrendezési terv tartalmi követelményeiről, valamint illeszkedésük, kidolgozásuk, egyeztetésük, elfogadásuk és közzétételük részletes szabályairól szóló 218/2009. (X. 6.) Korm. rendelet 8. mellékletével









2019. április 30.










1. Térségi szerkezeti terv






Réteg			Attribútum adatok					Jelkulcs				
Objektum kód/rétegnév	Objektum típus	Objektum megjelenése	Típus-specifikus tulajdonságok	Oszlopnév	Adat-típus	Értékkészlet		Objektum megjelenítési módja	Objektum színe			
tersegi_teruletfelhasznalasi_kategoriak	Térségi területfelhasználási kategóriák	poligon	Kategória	KATEGORIA	string	erdo_t	Erdőgazdálkodási térség		R:101 G:168 B:67			
						mg_t	Mezőgazdasági térség		R:255 G:255 B:217			
						vg_t	Vízgazdálkodási térség		R:166 G:234 B:255			
						t_t	Települési térség		R:178 G:178 B:178			
						s_t	Sajátos területfelhasználású térség		R:115 G:38 B:0			
			Elfogadó jogszabály száma	ELF_JOGSZ	string		pl. 12/2010. megyei önkorm. rendelet					
telepules_rendszer_elemei	Településrendszer elemei	pont	Kategória	KATEGORIA	string	rtk	Regionális térszervező központ		R:0 G:0 B:0 (12pt) R:130 G:130 B:130 (16pt) R:0 G:0 B:0 (20pt)			
						ttk	Térségi térszervező központ		R:0 G:0 B:0 (10pt) R:130 G:130 B:130 (14pt)			
			Elfogadó jogszabály száma	ELF_JOGSZ	string		pl. 12/2010. megyei önkorm. rendelet					
gyorsforgalmi_ut	Gyorsforgalmi út	vonal	Meglévő vagy tervezett?	MEGLEVO	integer	1	Meglévő		R:0 G:0 B:0 (5pt) R:255 G:255 B:255 (1pt)			
						0	Tervezett		R:255 G:0 B:0 (5pt) R:255 G:255 B:255 (1pt)			
						Elem száma	UTSZAM	string		"M" + szám: pl. M19		
						Főbb érintett települések	TELEP	string		Települések láncja: pl. Bőny (M1) - Győr (1. sz. főút)		
						Elfogadó jogszabály száma	ELF_JOGSZ	string		pl. 12/2010. megyei önkorm. rendelet		
fout	Főút	vonal	Meglévő vagy tervezett?	MEGLEVO	integer	1	Meglévő		R:0 G:0 B:0 (3pt)			
						0	Tervezett		R:255 G:0 B:0 (5pt) R:0 G:0 B:0 (3pt)			
						Elem száma	UTSZAM	string		"R" + szám pl. R21 vagy szám pl. 73		
						Főbb érintett települések	TELEP	string		Települések láncja: pl. Csupak (71. sz. főút) - Veszprém (8. sz. főút)		
						Elfogadó jogszabály száma	ELF_JOGSZ	string		pl. 12/2010. megyei önkorm. rendelet		
nagysebessegu_vasutvonal	Nagysebességű vasútvonal	vonal	Meglévő vagy tervezett?	MEGLEVO	integer	1	Meglévő		R:255 G:255 B:0 (2pt) R:0 G:0 B:0 (4pt)			
						0	Tervezett		R:255 G:255 B:0 (2pt) R:255 G:0 B:0 (4pt)			
						Főbb érintett települések	TELEP	string		Települések láncja: pl. (Ausztria és Szlovákia) – Hegyeshalom térsége és Rajka térsége – Budapest [XI. kerület, Kelenföld] – Budapest [Budapest Liszt Ferenc		










Réteg			Attribútum adatok				Jelkulcs		
Objektum kód/rétegnév	Objektum típus	Objektum megjelenése	Típus-specifikus tulajdonságok	Oszlopnév	Adat-típus	Értékkészlet	Objektum megjelenítési módja	Objektum színe	
						Nemzetközi Repülőtér] – Röske és Kübekháza – (Szerbia és Románia)			
			Elfogadó jogszabály száma	ELF_JOGSZ	string	pl. 12/2010. megyei önkorm. rendelet			
egyeb_orzagos_torzshalozati_vasuti_palya	Egyéb országos törzshálózati vasúti pálya	vonal	Meglévő vagy tervezett?	MEGLEVO	integer	1	Meglévő		R:155 G:187 B:89 (2pt) R:0 G:0 B:0 (4pt)
						0	Tervezett		R:155 G:187 B:89 (2pt) R:255 G:0 B:0 (4pt)
			Elem száma	VONALSZAM	integer		szám pl. 9		
			Főbb érintett települések	TELEP	string		Települések lánc: pl. Fertőszentmiklós – (Ausztria)		
			Elfogadó jogszabály száma	ELF_JOGSZ	string		pl. 12/2010. megyei önkorm. rendelet		
nemzetkozi_kereskedelmi_repuloter	Nemzetközi kereskedelmi repülőtér	pont	Meglévő vagy tervezett?	MEGLEVO	integer	1	Meglévő		R:255 G:255 B:0 (14pt) R:0 G:0 B:0
						0	Tervezett		R:255 G:255 B:0 (14pt) R:255 G:0 B:0
			Főbb érintett települések	TELEP	string		Település neve: pl. Debrecen [Debreceni Nemzetközi Repülőtér]		
			Elfogadó jogszabály száma	ELF_JOGSZ	string		pl. 12/2010. megyei önkorm. rendelet		
kozos_felhasznalas_u_katonai_es_polgari_repuloterre_fejlesztheto_repuloter	Közös felhasználású katonai és polgári repülőtérre fejleszthető repülőtér	pont	Meglévő vagy tervezett?	MEGLEVO	integer	1	Meglévő		R:155 G:187 B:89 (14pt) R:0 G:0 B:0
						0	Tervezett		R:155 G:187 B:89 (14pt) R:255 G:0 B:0
			Főbb érintett települések	TELEP	string		Település neve: pl. Pápa		
			Elfogadó jogszabály száma	ELF_JOGSZ	string		pl. 12/2010. megyei önkorm. rendelet		
orszagos_kerekparutvonal	Országos kerékpárút-vonal	vonal	Meglévő vagy tervezett?	MEGLEVO	integer	1	Meglévő	•••••	R:0 G:0 B:0 (5pt)
						0	Tervezett	•••••	R:255 G:0 B:0 (1pt) R:0 G:0 B:0 (5pt)
			Elem száma	UTSZAM	string		Szám pl. 2.D		
			Főbb érintett települések	TELEP	string		Település neve: pl. Nagybárcány – Márkháza – Nagykeresztúr – Salgótarján – Somoskőújfalu – (Szlovákia)		
			Elfogadó jogszabály száma	ELF_JOGSZ	string		pl. 12/2010. megyei önkorm. rendelet		

Réteg			Attribútum adatok					Jelkulcs	
Objektum kód/rétegnév	Objektum típus	Objektum megjelenése	Típus-specifikus tulajdonságok	Oszlopnév	Adat-típus	Értékkészlet		Objektum megjelenítési módja	Objektum színe
orszagos_kikoto	Országos kikötő	pont	Meglévő vagy tervezett?	MEGLEVO	integer	1	Meglévő		R:255 G:255 B:0 (14pt)
						0	Tervezett		R:255 G:255 B:0 (14pt)
			Főbb érintett települések	TELEP	string		Település neve: pl. Baja		
			Elfogadó jogszabály száma	ELF_JOGSZ	string		pl. 12/2010. megyei önkorm. rendelet		
hatarkikoto	Határkikötő	pont	Meglévő vagy tervezett?	MEGLEVO	integer	1	Meglévő		R:155 G:187 B:89 (14pt)
						0	Tervezett		R:155 G:187 B:89 (14pt)
			Főbb érintett települések	TELEP	string		Település neve: pl. Szeged		
			Elfogadó jogszabály száma	ELF_JOGSZ	string		pl. 12/2010. megyei önkorm. rendelet		
atomeromu	Atomerőmű	pont	Meglévő vagy tervezett?	MEGLEVO	integer	1	Meglévő		R:0 G:0 B:0 (14pt)
						0	Tervezett		R:255 G:0 B:0 (14pt)
			Főbb érintett települések	TELEP	string		Település neve: pl. Paks		
			Elfogadó jogszabály száma	ELF_JOGSZ	string		pl. 12/2010. megyei önkorm. rendelet		
egyeb_50mw_vagy_annal_nagyobb_neveleg_s_teljesito-kepessegu_eromu	Egyéb 50MW vagy annál nagyobb névleges teljesítőképességű erőmű	pont	Meglévő vagy tervezett?	MEGLEVO	integer	1	Meglévő		R:0 G:0 B:0 (14pt)
						0	Tervezett		R:255 G:0 B:0 (14pt)
			Főbb érintett települések	TELEP	string		Település neve: pl. Visonta		
			Elfogadó jogszabály száma	ELF_JOGSZ	string		pl. 12/2010. megyei önkorm. rendelet		
atviteli_halozati_tavvezetek_750_kvos	750 kV-os átviteli hálózati távvezeték	vonal	Meglévő vagy tervezett?	MEGLEVO	integer	1	Meglévő		R:197 G:0 B:255 (3pt)
						0	Tervezett		R:197 G:0 B:255 (3pt)
			Elem száma	AG_SZAM	string		Szám/számok: pl. 1.		R:255 G:0 B:0 (5pt)
			Főbb érintett települések	TELEP	string		Települések lánc: pl. Albertirsa – Szolnok – Hajdúböszörmény – Kisvárdai térsége – Barabás – (Ukrajna)		











Réteg			Attribútum adatok					Jelkulcs	
Objektum kód/rétegnév	Objektum típus	Objektum megjelenése	Típus-specifikus tulajdonságok	Oszlopnév	Adat-típus	Értékkészlet		Objektum megjelenítési módja	Objektum színe
			Elfogadó jogszabály száma	ELF_JOGSZ	string	pl. 12/2010. megyei önkorm. rendelet			
atviteli_halozati_tavvezetek_400_kvos	400 kV-os átviteli hálózati távvezeték	vonal	Meglévő vagy tervezett?	MEGLEVO	integer	1	Meglévő		R:197 G:0 B:255 (1,5pt)
						0	Tervezett		R:197 G:0 B:255 (1,5pt) R:255 G:0 B:0 (3,5pt)
			Elem száma	AG_SZAM	string	Szám/számok: pl. 26., 27.			
			Főbb érintett települések	TELEP	string	Települések láncja: pl. Martonvásár – Perkáta – Paks			
			Elfogadó jogszabály száma	ELF_JOGSZ	string	pl. 12/2010. megyei önkorm. rendelet			
atviteli_halozati_tavvezetek_220_kvos	220 kV-os átviteli hálózati távvezeték	vonal	Meglévő vagy tervezett?	MEGLEVO	integer	1	Meglévő		R:197 G:0 B:255 (1pt és 5pt)
						0	Tervezett		R:197 G:0 B:255 (1pt) R:255 G:0 B:0 (5pt)
			Elem száma	AG_SZAM	string	Szám/számok: pl. 70., 71.			
			Főbb érintett települések	TELEP	string	Települések láncja: pl. Nagyút – Mezőtárcány – Sajószöged			
			Elfogadó jogszabály száma	ELF_JOGSZ	string	pl. 12/2010. megyei önkorm. rendelet			
foldgaszallito_vezetek	Földgázszállító vezeték	vonal	Meglévő vagy tervezett?	MEGLEVO	integer	1	Meglévő		R:137 G:90 B:68 (1,5pt)
						0	Tervezett		R:137 G:90 B:68 (1,5pt) R:255 G:0 B:0 (3,5pt)
			Elem száma/elnevezése	AG_SZAM	string	Szám: pl. 100-01			
			Főbb érintett települések	TELEP	string	Települések láncja: pl. Beregdaróc – Tarpa – Magyar			
			Elfogadó jogszabály száma	ELF_JOGSZ	string	pl. 12/2010. megyei önkorm. rendelet			
koolajszallito_vezetek	Kőolajszállító vezeték	vonal	Meglévő vagy tervezett?	MEGLEVO	integer	1	Meglévő		R:155 G:187 B:89 (1,5pt)
						0	Tervezett		R:155 G:187 B:89 (1,5pt) R:255 G:0 B:0 (3,5pt)
			Elem elnevezése	NEV	string	Elnevezés: pl. Adria			
			Főbb érintett települések	TELEP	string	Települések láncja: pl. Százhalombatta – Káloz – Kára – Kutas – Berzenca – (Horvátország)			
			Elfogadó jogszabály száma	ELF_JOGSZ	string	pl. 12/2010. megyei önkorm. rendelet			

Réteg			Attribútum adatok				Jelkulcs		
Objektum kód/rétegnév	Objektum típus	Objektum megjelenése	Típus-specifikus tulajdonságok	Oszlopnév	Adat-típus	Értékkészlet		Objektum megjelenítési módja	Objektum színe
termekvezetek	Termékvezeték	vonal	Meglévő vagy tervezett?	MEGLEVO	integer	1	Meglévő		R:205 G:170 B:102 (1,5pt)
						0	Tervezett		R:205 G:170 B:102 (1,5pt) R:255 G:0 B:0 (3,5pt)
			Főbb érintett települések	TELEP	string		Települések lánc: pl. Százhalombatta – Kápolnásnyék		
			Elfogadó jogszabály száma	ELF_JOGSZ	string		pl. 12/2010. megyei önkorm. rendelet		
vtt_tarozo	VTT-tározó	poligon	Meglévő vagy tervezett?	MEGLEVO	integer	1	Meglévő		R:0 G:77 B:168 (outline: 0,5pt, line: 0,5pt)
						0	Tervezett		R:255 G:0 B:0 (outline: 0,5pt, line: 0,5pt)
			Elem elnevezése	NEV	string		Elnevezés: pl. Cigánd-Tiszakarádi		
			Főbb érintett települések	TELEP	string		Települések neve: pl. Nagyrozvagy, Cigánd, Pácin		
			Elfogadó jogszabály száma	ELF_JOGSZ	string		pl. 12/2010. megyei önkorm. rendelet		
orszagos_vizkarelharitasi_celu_tarozo	Országos vízkárelhárítási célú tározó	poligon	Meglévő vagy tervezett?	MEGLEVO	integer	1	Meglévő		R:0 G:77 B:168 (outline: 1pt, line: 0,5 és 1pt)
						0	Tervezett		R:255 G:0 B:0 (outline: 1pt, line: 0,5 és 1pt)
			Elem elnevezése	NEV	string		Elnevezés: pl. Mérgesi		
			Főbb érintett települések	TELEP	string		Települések neve: pl. Köröstarcsa, Körösladány		
			Elfogadó jogszabály száma	ELF_JOGSZ	string		pl. 12/2010. megyei önkorm. rendelet		
kiemelt_jelentosegu_vizi_epitmeny	Kiemelt jelentőségű vízi építmény	pont	Meglévő vagy tervezett?	MEGLEVO	integer	1	Meglévő		R:0 G:0 B:0 R:255 G:255 B:255 (14pt)
						0	Tervezett		R:255 G:0 B:0 R:255 G:255 B:255 (14pt)
			Elem elnevezése	NEV	string		Elnevezés: pl. Kiskörei vízlépcső		
			Főbb érintett települések	TELEP	string		Települések neve: pl. Abádszalók, Kisköre		
			Elfogadó jogszabály száma	ELF_JOGSZ	string		pl. 12/2010. megyei önkorm. rendelet		
orszagos_jelentosegu_csatorna	Országos jelentőségű csatorna	vonal	Meglévő vagy tervezett?	MEGLEVO	integer	1	Meglévő		R:0 G:77 B:168 (2pt)
						0	Tervezett		R:0 G:77 B:168 (2pt) R:255 G:0 B:0 (4pt)
			Elem elnevezése	NEV	string		Elnevezés: pl. Nagy-foki-csatorna		

Réteg			Attribútum adatok				Jelkulcs		
Objektum kód/rétegnév	Objektum típus	Objektum megjelenése	Típus-specifikus tulajdonságok	Oszlopnév	Adat-típus	Értékkészlet	Objektum megjelenítési módja	Objektum színe	
			Főbb érintett települések	TELEP	string	Települések lánc: pl. Szeghalom–Újiráz/Komádi			
			Elfogadó jogszabály száma	ELF_JOGSZ	string	pl. 12/2010. megyei önkorm. rendelet			
elsorendu_arvizvedelmi_fovedvonal	Elsőrendű árvízvédelmi fővédvonal	vonal	Meglévő vagy tervezett?	MEGLEVO	integer	1	Meglévő		R:0 G:0 B:0 (1 és 3pt)
						0	Tervezett		R:255 G:0 B:0 (1 és 3pt)
			Elfogadó jogszabály száma	ELF_JOGSZ	string		pl. 12/2010. megyei önkorm. rendelet		
veszelyeshulladek_lerako	Veszélyeshulladéklerakó	pont	Meglévő vagy tervezett?	MEGLEVO	integer	1	Meglévő		R:255 G:0 B:0 R:0 G:0 B:0 (14pt)
						0	Tervezett		R:255 G:0 B:0 R:155 G:187 B:89 (14pt)
			Főbb érintett települések	TELEP	string		Település neve: pl. Marcali		
			Elfogadó jogszabály száma	ELF_JOGSZ	string		pl. 12/2010. megyei önkorm. rendelet		
veszelyeshulladekegeto_mu	Veszélyeshulladékégető mű	pont	Meglévő vagy tervezett?	MEGLEVO	integer	1	Meglévő		R:0 G:0 B:0 R:255 G:0 B:0 (14pt)
						0	Tervezett		R:155 G:187 B:89 R:255 G:0 B:0 (14pt)
			Főbb érintett települések	TELEP	string		Település neve: pl. Királyszentistván		
			Elfogadó jogszabály száma	ELF_JOGSZ	string		pl. 12/2010. megyei önkorm. rendelet		
radioaktivhulladek_tarolo	Radioaktív hulladék-tároló	pont	Meglévő vagy tervezett?	MEGLEVO	integer	1	Meglévő		R:255 G:255 B:0 R:0 G:0 B:0 (14pt)
						0	Tervezett		R:255 G:255 B:0 R:255 G:0 B:0 (14pt)
			Főbb érintett települések	TELEP	string		Település neve: pl. Bataapáti		
			Elfogadó jogszabály száma	ELF_JOGSZ	string		pl. 12/2010. megyei önkorm. rendelet		
tersegi_szerepu_osszekoto_ut	Térségi szerepű összekötő út	vonal	Meglévő vagy tervezett?	MEGLEVO	integer	1	Meglévő		R:255 G:255 B:0 (1pt) R:0 G:0 B:0 (2pt)
						0	Tervezett		R:255 G:255 B:0 (1pt) R:255 G:0 B:0 (2pt)
			Elem száma	UTSZAM	integer		Szám: pl. 1457		
			Főbb érintett	TELEP	string		Települések lánc: Tárnok (7.sz. főút) – Herceghalom		

Réteg			Attribútum adatok				Jelkulcs		
Objektum kód/rétegnév	Objektum típus	Objektum megjelenése	Típus-specifikus tulajdonságok	Oszlopnév	Adat-típus	Értékkészlet	Objektum megjelenítési módja	Objektum színe	
			települések			(1.sz. főút)			
			Elfogadó jogszabály száma	ELF_JOGSZ	string	pl. 12/2010. megyei önkorm. rendelet			
mellekut	Mellékút	vonal	Meglévő vagy tervezett?	MEGLEVO	integer	1	Meglévő		R:0 G:0 B:0 (1pt) R:255 G:255 B:255 (0,5pt)
			0			Tervezett		R:255 G:0 B:0 (1pt) R:255 G:255 B:255 (0,5pt)	
			Elem száma	UTSZAM	integer		Szám: pl. 1457		
			Főbb érintett települések	TELEP	string		Települések láncza: Tikos - Szegerdő		
			Elfogadó jogszabály száma	ELF_JOGSZ	string		pl. 12/2010. megyei önkorm. rendelet		
orszagos_vasuti_mellekvonal	Országos vasúti mellékvonal	vonal	Meglévő vagy tervezett?	MEGLEVO	integer	1	Meglévő		R:0 G:0 B:0 (2pt) R:255 G:255 B:255 (1pt)
			0			Tervezett		R:255 G:0 B:0 (2pt) R:255 G:255 B:255 (1pt)	
			Elem száma	VONALSZAM	string		Szám: pl. 23		
			Főbb érintett települések	TELEP	string		Települések láncza: pl. Zalaegerszeg - Rédics		
			Elfogadó jogszabály száma	ELF_JOGSZ	string		pl. 12/2010. megyei önkorm. rendelet		
tersegi_repuloter	Térségi repülőtér	pont	Meglévő vagy tervezett?	MEGLEVO	integer	1	Meglévő		R:0 G:0 B:0 R:255 G:255 B:255 (14pt)
			0			Tervezett		R:255 G:0 B:0 R:255 G:255 B:255 (14pt)	
			Főbb érintett települések	TELEP	string		Település név: Szentkirályszabadja		
			Elfogadó jogszabály száma	ELF_JOGSZ	string		pl. 12/2010. megyei önkorm. rendelet		
tersegi_kerekparutvonal	Térségi kerékpárútvonal	vonal	Meglévő vagy tervezett?	MEGLEVO	integer	1	Meglévő		R:155 G:187 B:89 (3pt)
			0			Tervezett		R:155 G:187 B:89 (3pt) R:255 G:0 B:0 (1pt)	
			Főbb érintett települések	TELEP	string		Települések láncza: Lulla - Tab		
			Elfogadó jogszabály száma	ELF_JOGSZ	string		pl. 12/2010. megyei önkorm. rendelet		
tersegi_kikoto	Térségi kikötő	pont	Meglévő vagy tervezett?	MEGLEVO	integer	1	Meglévő		R:0 G:0 B:0 R:255 G:255 B:255 (14pt)

Réteg			Attribútum adatok				Jelkulcs		
Objektum kód/rétegnév	Objektum típus	Objektum megjelenése	Típus-specifikus tulajdonságok	Oszlopnév	Adat-típus	Értékkészlet		Objektum megjelenítési módja	Objektum színe
						0	Tervezett		R:255 G:0 B:0 R:255 G:255 B:255 (14pt)
			Főbb érintett települések	TELEP	string		Település neve: pl. Csupak		
			Elfogadó jogszabály száma	ELF_JOGSZ	string		pl. 12/2010. megyei önkorm. rendelet		
kompatkelohely	Kompátkelőhely	pont	Meglévő vagy tervezett?	MEGLEVO	integer	1	Meglévő		R:0 G:0 B:0 R:255 G:255 B:255 (14pt)
						0	Tervezett		R:255 G:0 B:0 R:255 G:255 B:255 (14pt)
			Főbb érintett települések	TELEP	string		Település neve: pl. Szántód - Tihany		
			Elfogadó jogszabály száma	ELF_JOGSZ	string		pl. 12/2010. megyei önkorm. rendelet		
tersegi_logisztikai_kozpont	Térségi logisztikai központ	pont	Meglévő vagy tervezett?	MEGLEVO	integer	1	Meglévő		R:0 G:0 B:0 R:255 G:255 B:255 (14pt)
						0	Tervezett		R:255 G:0 B:0 R:255 G:255 B:255 (14pt)
			Főbb érintett települések	TELEP	string		Település neve		
			Elfogadó jogszabály száma	ELF_JOGSZ	string		pl. 12/2010. megyei önkorm. rendelet		
eromu_5_50_mw_nevleges_teljesitokepess_egu_	5-50 MW névleges teljesítőképességű erőmű	pont	Meglévő vagy tervezett?	MEGLEVO	integer	1	Meglévő		R:0 G:0 B:0 R:255 G:255 B:255 (14pt)
						0	Tervezett		R:255 G:0 B:0 R:255 G:255 B:255 (14pt)
			Főbb érintett települések	TELEP	string		Település neve: pl. Kulcs		
atvitelt_befolyasolo_132_kvos_elosztó_hálózat	Átvitelt befolyásoló 132 kV-os elosztó hálózat	vonal	Meglévő vagy tervezett?	MEGLEVO	integer	1	Meglévő		R:197 G:0 B:255 (1,5pt)
						0	Tervezett		R:197 G:0 B:255 (1,5pt) R:255 G:0 B:0 (1pt)
			Elem száma	AGAZATISZAM	string		Szám: pl. 123		
			Főbb érintett települések	TELEP	string		Települések láncza: pl. Kecskemét - Izsák		
			Elfogadó jogszabály száma	ELF_JOGSZ	string		pl. 12/2010. megyei önkorm. rendelet		






Réteg			Attribútum adatok				Jelkulcs		
Objektum kód/rétegnév	Objektum típus	Objektum megjelenése	Típus-specifikus tulajdonságok	Oszlopnév	Adat-típus	Értékkészlet		Objektum megjelenítési módja	Objektum színe
tersegi_ellatast_biztosito_132_kvos_elosztó_halozat	Térségi ellátást biztosító 132 kV-os elosztó hálózat	vonal	Meglévő vagy tervezett?	MEGLEVO	integer	1	Meglévő		R:197 G:0 B:255 (0,5 és 1pt)
						0	Tervezett		R:197 G:0 B:255 (1pt) R:255 G:0 B:0 (0,5pt)
			Elem száma	AGAZATISZAM	string		Szám: pl. 123-01		
			Főbb érintett települések	TELEP	string		Települések láncza: pl. Kecskemét - Izsák		
			Elfogadó jogszabály száma	ELF_JOGSZ	string		pl. 12/2010. megyei önkorm. rendelet		
foldgazelosztó_vezetek	Földgázelosztó vezeték	vonal	Meglévő vagy tervezett?	MEGLEVO	integer	1	Meglévő		R:137 G:90 B:68 (1,5pt)
						0	Tervezett		R:137 G:90 B:68 (1,5pt) R:255 G:0 B:0 (1pt)
			Elem száma/elnevezése	AGAZATISZAM	string		Szám: pl. 145-02		
			Főbb érintett települések	TELEP	string		Települések láncza: pl. Sopron - Újkér		
			Elfogadó jogszabály száma	ELF_JOGSZ	string		pl. 12/2010. megyei önkorm. rendelet		
tarozo_1_millio_m3t_meghalado_terfogatu_vizkarelharitasi_celu	1 millió m3-t meghaladó térfogatú vízkárelhárítási célú tározó	poligon	Meglévő vagy tervezett?	MEGLEVO	integer	1	Meglévő		R:0 G:77 B:168 (outline: 0,5pt, line: 0,5pt)
						0	Tervezett		R:255 G:0 B:0 (outline: 0,5pt, line: 0,5pt)
			Főbb érintett települések	TELEP	string		Település neve: pl. Sopron		
			Elfogadó jogszabály száma	ELF_JOGSZ	string		pl. 12/2010. megyei önkorm. rendelet		
tersegi_csatorna	Térségi csatorna	vonal	Meglévő vagy tervezett?	MEGLEVO	integer	1	Meglévő		R:0 G:77 B:168 (1,5pt)
						0	Tervezett		R:0 G:77 B:168 (1,5pt) R:255 G:0 B:0 (1pt)
			Főbb érintett települések	TELEP	string		Települések láncza: pl. Osli - Kapuvár		
			Elfogadó jogszabály száma	ELF_JOGSZ	string		pl. 12/2010. megyei önkorm. rendelet		
masodrendu_arvizvedelmi_fovedvonal	Másodrendű árvízvédelmi fővédvonal	vonal	Meglévő vagy tervezett?	MEGLEVO	integer	1	Meglévő		R:130 G:130 B:130 (1 és 3pt)
						0	Tervezett		R:130 G:130 B:130 (1pt) R:255 G:0 B:0 (3pt)

Réteg			Attribútum adatok				Jelkulcs		
Objektum kód/rétegnév	Objektum típus	Objektum megjelenése	Típus-specifikus tulajdonságok	Oszlopnév	Adat-típus	Értékkészlet	Objektum megjelenítési módja	Objektum színe	
			Elfogadó jogszabály száma	ELF_JOGSZ	string	pl. 12/2010. megyei önkorm. rendelet			
tersegi_hulladekkezelo	Térségi hulladékkezelő	pont	Meglévő vagy tervezett?	MEGLEVO	integer	1	Meglévő	Ⓜ	R:0 G:0 B:0 R:255 G:255 B:255 (14pt)
						0	Tervezett	Ⓜ	R:255 G:0 B:0 R:255 G:255 B:255 (14pt)
			Főbb érintett települések	TELEP	string		Település neve: pl. Szolnok		
			Elfogadó jogszabály száma	ELF_JOGSZ	string		pl. 12/2010. megyei önkorm. rendelet		

2. Térségi övezetek

Réteg			Attribútum adatok				Jelkulcs	
Objektum kód/rétegnév	Objektum típus	Objektum megjelenése	Típus-specifikus tulajdonságok	Oszlopnev	Adattípus	Értékkészlet	Objektum megjelenítési módja	Objektum színe
okologiai_halozat_magteruletenek_ovezete	Ökológiai hálózat magterületének övezete	poligon	Elfogadó jogszabály száma	ELF_JOGSZ	string	pl. 12/2010. megyei önkorm. rendelet		R:112 G:168 B:0
okologiai_halozat_okologiai_folyosojanak_ovezete	Ökológiai hálózat ökológiai folyosójának övezete	poligon	Elfogadó jogszabály száma	ELF_JOGSZ	string	pl. 12/2010. megyei önkorm. rendelet		R:255 G:170 B:0
okologiai_halozat_pufferteruletenek_ovezete	Ökológiai hálózat pufferterületének övezete	poligon	Elfogadó jogszabály száma	ELF_JOGSZ	string	pl. 12/2010. megyei önkorm. rendelet		R:255 G:255 B:0
kivalo_termohelyi_adottsagu_szantok_ovezete	Kiváló termőhelyi adottságú szántók övezete	poligon	Elfogadó jogszabály száma	ELF_JOGSZ	string	pl. 12/2010. megyei önkorm. rendelet		R:205 G:137 B:102
jo_termohelyi_adottsagu_szantok_ovezete	Jó termőhelyi adottságú szántók övezete	poligon	Elfogadó jogszabály száma	ELF_JOGSZ	string	pl. 12/2010. megyei önkorm. rendelet		R:205 G:170 B:102
erdok_ovezete	Erdők övezete	poligon	Elfogadó jogszabály száma	ELF_JOGSZ	string	pl. 12/2010. megyei önkorm. rendelet		R:0 G:115 B:76
erdotelepitesre_javasolt_terulet_ovezete	Erdőtelepítésre javasolt terület övezete	poligon	Elfogadó jogszabály száma	ELF_JOGSZ	string	pl. 12/2010. megyei önkorm. rendelet		R:160 G:175 B:80
tajkepvedelmi_terulet_ovezete	Tájkepvédelmi terület övezete	poligon	Elfogadó jogszabály száma	ELF_JOGSZ	string	pl. 12/2010. megyei önkorm. rendelet		R:222 G:207 B:73
vilagoroksegi_es_vilagoroksegi_varomanyos_terulet_atal_erintett_telepulesek_ovezete	Világörökségi és világörökségi várományos terület által érintett települések övezete	poligon				1	világörökségi területek által érintett települések	R:205 G:102 B:102
						2	világörökségi várományos területek által érintett települések	R:255 G:179 B:179
						3	világörökségi és világörökségi várományos területek által érintett települések	R:128 G:64 B:64
			Elfogadó jogszabály száma	ELF_JOGSZ	string		pl. 12/2010. megyei önkorm. rendelet	
vizminosegvedelmi_terulet_ovezete	Vízminőség-védelmi terület övezete	poligon	Elfogadó jogszabály száma	ELF_JOGSZ	string	pl. 12/2010. megyei önkorm. rendelet		R:135 G:165 B:200
nagyvizi_meder_ovezet	Nagyvízi meder övezete	poligon	Elfogadó jogszabály száma	ELF_JOGSZ	string	pl. 12/2010. megyei önkorm. rendelet		R:68 G:101 B:137
vtttarozok_ovezete	VTT-tározók övezete	poligon	Elfogadó jogszabály száma	ELF_JOGSZ	string	pl. 12/2010. megyei önkorm. rendelet		R:155 G:114 B:181
honvedelmi_es_katonai_celu_terulet_ovezete	Honvédelmi és katonai célú terület övezete	poligon	Elfogadó jogszabály száma	ELF_JOGSZ	string	pl. 12/2010. megyei önkorm. rendelet		R:93 G:92 B:45
asvany_nyersanyagvagyon_ovezete	Ásványi nyersanyagvagyon övezete		Elfogadó jogszabály száma	ELF_JOGSZ	string	pl. 12/2010. megyei önkorm. rendelet		R:137 G:112 B:68
rendszeresen_belvizjarta_terulet_ovezete	Rendszeresen belvízjárta terület övezete	poligon	Elfogadó jogszabály száma	ELF_JOGSZ	string	pl. 12/2010. megyei önkorm. rendelet		R:122 G:182 B:245
tanyas_teruletek_ovezete	Tanyás területek övezete		Elfogadó jogszabály száma	ELF_JOGSZ	string	pl. 12/2010. megyei önkorm. rendelet		R:255 G:207 B:145
foldtani-veszelyforras_terulete_atal_erintett_telepulesek_ovezete	Földtani veszélyforrás területe által érintett települések övezete	poligon	Elfogadó jogszabály száma	ELF_JOGSZ	string	pl. 12/2010. megyei önkorm. rendelet		R:178 G:150 B:225

3. Alaptérképi elemek

Réteg			Attribútum adatok				Jelkulcs	
Objektum kód/rétegnév	Objektum típus	Objektum megjelenése	Típus-specifikus tulajdonságok	Oszlopnév	Adattípus	Értékkészlet	Objektum megjelenítési módja	Objektum színe
orszaghatar	Országhatár	poligon						R:230 G:0 B:0 (0,4pt) R:215 G:158 B:158 (4pt)
megyehatar	Megyehatár	poligon						R:0 G:0 B:0 (1,5pt)
telepules_kozigazgatasi_hatara	Település közigazgatási határa	poligon	Településnév	TELEP	string	pl. Gárdony		R:178 G:178 B:178 (0,5pt)
telepulesi_terulet	Települési terület	poligon						R:0 G:0 B:0 (0,5pt)
vizfelulet_vizfolyas	Vízfelület, vízfolyás	poligon						R:185 G:220 B:255
egyeb_burkolt_ut	Egyéb burkolt út	vonal						R:130 G:130 B:130 (1,5)